



Máster Universitario en Recursos Territoriales y Estrategias de Ordenación

El “Máster en Recursos Territoriales y Estrategias de Ordenación” es un título oficial impartido conjuntamente por los departamentos de Geografía, Urbanismo y Ordenación del Territorio de la Universidad de Cantabria y de Geografía de la Universidad de Oviedo, compartiendo tanto sus experiencias fundamentales y aplicadas, como sus recursos de equipamiento y de personas implicadas en el conocimiento geográfico del territorio.

Finalidad

El Máster en Recursos Territoriales y Estrategias de Ordenación es una propuesta de estudios avanzados que atiende tanto la vertiente científica de análisis e interpretación del territorio, como a la vertiente aplicada que se dirige hacia la planificación y gestión territorial.

El Máster está guiado por el principio de sostenibilidad y quiere ser un canal de formación e investigación para el mantenimiento y la mejora del patrimonio territorial y paisajístico mediante la ordenación. En esta línea, se ofrece una amplia gama de métodos y herramientas para la profundización en el análisis y para la elaboración de diagnósticos, planificación y gestión del territorio.

Perfil del alumnado

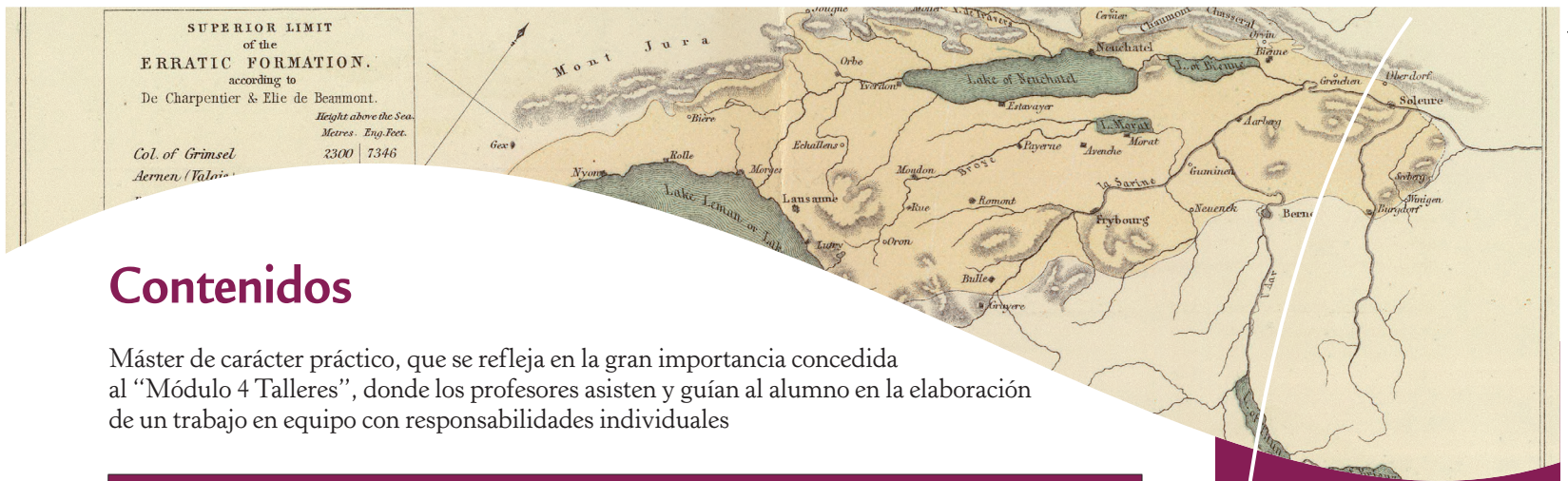
Licenciados o graduados del sistema universitario español y europeo en Geografía y Geografía e Historia, o titulados equivalentes de un país ajeno al EEES, siempre que para obtenerlo hayan cursado oficialmente un mínimo de 240 créditos ECTS. Además, queremos contar con titulados que contemplen a los estudios territoriales dentro de su campo de interés, (por ej. arquitectos, ingenieros civiles con especialidad en Urbanismo u Ordenación del Territorio, topógrafos, ingenieros forestales y del medio natural, biólogos, historiadores, economistas o juristas).

Salidas profesionales

Además de la investigación como actividad profesional, los posgraduados en el Máster pueden acceder al mercado laboral relacionado con la ordenación

Información	
Área de conocimiento:	Arte y Humanidades
Lugar de impartición:	Facultad de Filosofía y Letras
Instituciones participantes:	Universidad de Oviedo Universidad de Cantabria
Duración:	1 año académico. Existe la posibilidad de cursarlo a tiempo parcial
	60 créditos ECTS
Idioma:	Todas las asignaturas del Máster se imparten en español, utilizándose como lenguas de lectura el inglés y el francés
Tipo de docencia:	Presencial, con el uso del Aula Virtual y videoconferencias. Cada asignatura se impartirá simultáneamente a los alumnos de las dos universidades participantes a través de Videoconferencia.
Doctorados de la Universidad de Cantabria a los que da acceso:	· Doctorado en Geografía e Historia.
Precio matrícula:	1.629,94 €
Contacto:	filosofia@unican.es gestion.academica@unican.es

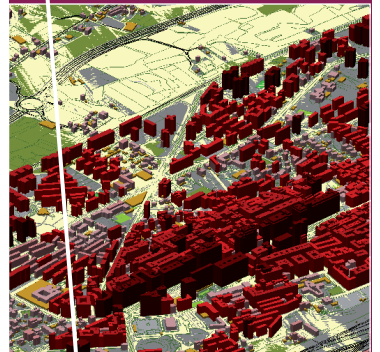

del territorio, el patrimonio o el paisaje. Son actividades propias de los titulados, el desarrollo de técnicas de información geográfica, la elaboración de estudios e informes sectoriales de apoyo a la ordenación, la integración en equipos dedicados a la gestión de espacios naturales, el desarrollo rural y local, el urbanismo, la planificación sectorial y la ordenación de los usos del suelo entre otras materias.



Contenidos

Máster de carácter práctico, que se refleja en la gran importancia concedida al “Módulo 4 Talleres”, donde los profesores asisten y guían al alumno en la elaboración de un trabajo en equipo con responsabilidades individuales

Módulo 1: Bases conceptuales y metodológicas. Asignaturas obligatorias
Espacio, Naturaleza, Territorio y Paisaje (3 créditos)
Los Modelos Territoriales en la Ordenación del Territorio (3 créditos)
Módulo 2: Saberes técnicos. Asignaturas obligatorias
Fuentes de datos territoriales (3 créditos)
Diseño de un SIG aplicado (3 créditos)
Módulo 3: Dinámicas y Estrategias Territoriales. Asignaturas obligatorias
Las dinámicas naturales (3 créditos)
Análisis histórico y dinámicas de los espacios rurales (3 créditos)
Dinámica de los espacios urbanos (3 créditos)
Patrimonio natural, paisaje y estrategias de intervención (3 créditos)
Ordenación y desarrollo territorial sostenible de los espacios rurales (3 créditos)
Estrategias de intervención urbanas y territoriales (3 créditos)
Módulo 4. Talleres. Asignaturas optativas
Universidad de Oviedo
El Litoral Cantábrico
La dinámica natural y socioeconómica en el Litoral Cantábrico (6 créditos)
La ordenación territorial del Litoral Cantábrico (6 créditos)
Universidad de Cantabria
La Montaña Cantábrica
La dinámica natural y socioeconómica en la Montaña Cantábrica (6 créditos)
La ordenación territorial de la Montaña Cantábrica (6 créditos)
Módulo 5. Experiencias avanzadas: métodos, técnicas y prácticas
5.1. Intensificación en saberes técnicos (6 créditos)
Diseño y gestión de bases de datos territoriales
Diseño y producción de cartografía temática (series o atlas)
5.2. Trabajo de Campo (6 créditos)
5.3. Prácticas Externas (6 créditos)
Módulo 6. Trabajo Fin de Máster. Obligatorio (12 créditos)



Más información en:



<http://web.unican.es/centros/fyl/masteres-oficiales>
<http://www.uniovi.es/-/master-universitario-en-recursos-territoriales-y-estrategias-de-ordenacion>